

FREDY ANTONIO RAMIREZ BALDIZON

FREDY ANTONIO RAMIREZ BALDIZON

BARRIO LA ERMITA SAN BENITO, PETEN

NIT. 2846665-9


FACTURA
SERIE G N° 00026

DIA	MES	AÑO
31	01	2018


Señor: Dirección General del Patrimonio Cultural y Natural

Dirección: 12 Av. 11-11, zona 1

NIT. 337851-9 SUJETO A PAGOS TRIMESTRALES

CANT.	DESCRIPCION	TOTAL
	Honorarios por servicios profesionales prestados en el Departamento de Conservación y Rescate de Sitios Arqueológicos Prehispánicos de la Dirección General del Patrimonio Cultural y Natural, correspondiente al mes de julio, del año 2018 según Contrato Administrativo No. 568-2018 y Acuerdo Ministerial No. 8-2018.	
	CANCELADO: 	7,500 00
	Total en Letras	7,500 00
	Siete mil quinientos quetzales exactos	
	TOTAL Q.	7,500 00

IMPRESA PETEN NIT. 747555-1
Resolución 2017-5-973-15652 del 01 al 50
de Fecha 10/04/2017 Vigentes hasta 10/04/2019


Lcda. Evelyn Lisette Samayoa Cornel
Coordinador Administrativo
Departamento de Conservación y Rescate
de Sitios Arqueológicos Prehispánicos
IDAEH-D.G.P.C.N

Guatemala, 31 de julio del 2018.

Informe: 7-2018.

Licenciada:

Gladys Elizabeth Palala Gálvez
Viceministro del Patrimonio Cultural y Natural
Su Despacho.

Estimada licenciada:

De la manera más atenta me dirijo a usted con el propósito de presentarle mi informe de actividades mensuales conforme a lo estipulado en el **Contrato Administrativo por Servicios Profesionales Número 568-2018, aprobado mediante el Acuerdo Ministerial Número 8-2018**, correspondiente al mes de **julio del año 2018** y para el cobro de mis honorarios estoy presentando la **factura número de serie "C" y correlativo 000026**.


Actividades Realizadas:

1. Asesoría en los trabajos de excavación e investigaciones arqueológicas y liberación de escombros en el recinto 1 del edificio A-2, de la acrópolis Oeste del sitio arqueológico Naranjo Sa'aal en el municipio de Melchor de Mencos, Petén.
2. Asesoría en los trabajos de excavación e investigaciones arqueológicas y liberación de escombros en el recinto 2 del edificio A-2, de la acrópolis Oeste del sitio arqueológico Naranjo Sa'aal en el municipio de Melchor de Mencos, Petén.
3. Asesoría en los trabajos de excavación e investigaciones arqueológicas y liberación de escombros en el recinto 3 del edificio A-2, de la acrópolis Oeste del sitio arqueológico Naranjo Sa'aal en el municipio de Melchor de Mencos, Petén.
4. Asesoría en los trabajos de investigaciones arqueológica en el interior de la plataforma 8, de plaza central de la acrópolis Oeste del sitio arqueológico Naranjo Sa'aal en el municipio de Melchor de Mencos, Petén.

5. Asesoría en los trabajos de investigaciones arqueológicas en el interior del recinto del vano Este o número 1 del edificio A-2, del sitio arqueológico Naranjo Sa´aal en el municipio de Melchor de Mencos, Petén.
6. Asesoría en los trabajos de investigaciones arqueológicas en el interior del recinto del vano Este o número 3 del edificio A-2, del sitio arqueológico Naranjo Sa´aal en el municipio de Melchor de Mencos, Petén.
7. Asesoría en los trabajos de investigaciones arqueológicas en el sector de la fachada Este de la acrópolis Central, del sitio arqueológico Naranjo Sa´aal.
8. Asesoría y apoyo en los trabajos de restauración del edificio B-18, del sitio arqueológico Naranjo Sa´aal.
9. Asesoría en las actividades de dibujos en los palacios del saqueo del edificio B-15, del sitio arqueológico Naranjo Sa´aal

Resultados Obtenidos:

1. Se continuaron las excavaciones arqueológicas en el edificio A-2, En esta oportunidad se finalizó la liberación de escombros en el recinto Este o número 1 de edificio A-2. En esta ocasión se liberaron muros interiores del recinto 1, los cuales se encuentran en buen estado de conservación con sillares de piedras talladas en bloques de distintos tamaños con argamasa y cuñas. Los muros alcanzan una altura desde 1.45 metros en sector interior Norte y hasta 3.20 metros en el sector interior Sur. En total se liberaron 23.04 metros de muros de sillares del interior del recinto.



2. Se continuaron las excavaciones arqueológicas en el edificio A-2, En esta oportunidad se finalizó la liberación de escombros en el recinto Central o número 2 de edificio A-2. En esta ocasión se liberó parte del muro interior Norte y parte del muro interior Sur, los cuales se encuentran en buen estado de conservación con sillares de piedras talladas en bloques de distintos tamaños con argamasa y cuñas. Los muros alcanzan una altura desde 1.35 metros en sector interior Norte y hasta 2.90 metros en el sector interior Sur. En total se liberaron 18.30 metros de muros de sillares del interior del recinto.



3. Se continuaron las excavaciones arqueológicas en el edificio A-2, En esta oportunidad se finalizó la liberación de escombros en el recinto Oeste o número 3 de edificio A-2. En esta ocasión se liberó parte del muro interior Norte y parte del muro interior Sur, los cuales se encuentran en buen estado de conservación con sillares de piedras talladas en bloques de distintos




tamaños con argamasa y cuñas. Los muros alcanzan una altura desde 1.20 metros en sector interior Norte y hasta 1.90 metros en el sector interior Sur. En total se liberaron 15.30 metros de muros de sillares del interior del recinto. Además, en el sector cerca del muro interior Sur, específicamente a 80 centímetros de la jamba Oeste del vano 3, se localizó entierro número 18, en contexto de escombros.

4. Se finalizaron las excavaciones arqueológicas en el interior del muro de la plataforma 8, que se encuentra en el patio central de la Acrópolis Oeste. En esta ocasión se realizó un pozo de sondeo estratigráfico de 1.50 metros cuadrados, en donde se localizó el entierro No. 17. Se documentaron 2 entierros los cuales fueron documentados como individuo 1 e individuo 2.



5. Se iniciaron las investigaciones arqueológicas en el interior del recinto que está asociado al vano 1, En esta ocasión se está realizado un pozo de 1.50 metros cuadrados cerca de la banca Este del recinto. Hasta el momento solo se ha documentado un relleno de tierra blanca con piedras de distintos tamaños.



6. Se iniciaron las investigaciones arqueológicas en el interior del recinto que está asociado al vano 3, En esta ocasión se está realizado un pozo de 1.50 metros cuadrados. Hasta el momento solo se ha documentado un relleno de tierra blanca con piedras de distintos tamaños.



7. Se continuaron las investigaciones arqueológicas y liberación de escombros en la escalinata Este que sirve de acceso a la acrópolis Central. En esta ocasión se han liberado 44.44 metros cuadrados del lateral Sur de la escalinata, siguiendo la primera y segunda grada hacia el Norte. La escalinata se encuentra en regular estado de conservación en el sector del lateral Sur de la escalinata, con sillares bien definidos, sin embargo, en el sector Norte se está encontrado en mal estado de conservación por el trocopas ilícito que se encuentra en este sector, conocido como la tractorada.



8. Se realizaron actividades apoyo en los trabajos de restauración que se realiza en la fachada Norte del edificio B-18, específicamente en el sector de la esquina Noreste del cuarto y quinto cuerpo, y en el sector de la escalinata Norte. La actividad consistió en la recuperación de materiales culturales que se encuentran en los rellenos de mampostería del edificio.




9. Se realizaron actividades de dibujo en el interior del túnel de saqueo de la fachada Sur del edificio B-15, específicamente de los palacios Aurora 1, Aurora 2, Kolonte, y Guacamaya.




Fredy Antonio Ramírez Baldizón

Vo. Bo.


Lcda. Evelyn Lisette Samayoa Cornel
Coordinador Administrativo
Departamento de Conservación y Rescate
de Sitios Arqueológicos Prehispánicos
IDAEH-D.G.P.C.N